CEPF - Hotspot Andes Tropicales - Colombia Fase III 2022 - 2026

Resultados de implementación 2025

CRITICAL ECOSYSTEM PARTNERSHIP FUND

Profonanpe
Comprometidos por naturaleza

Patrimonio Natural



CEPF - Hotspot Andes Tropicales - Colombia Fase III 2022 - 2026

Resultados de implementación 2025

CRITICAL ECOSYSTEM PARTNERSHIP FUND

Profonanpe
Comprometidos por naturaleza

Patrimonio Natural

Desarrollado por:
RIT Colombia implementado por el
Fondo Patrimonio Natural

Foto portada y contraportada:
©Serraniagua
Bogotá Colombia
Enero - 2026

El Fondo de Alianzas para los Ecosistemas Críticos (CEPF, en inglés) es una iniciativa conjunta de la Agencia Francesa de Desarrollo, Conservación Internacional, la Unión Europea, la Fundación Hans Wilsdorf, el Fondo para el Medio Ambiente Mundial, el Gobierno de Canadá, el Gobierno de Japón y el Banco Mundial.

Este folleto fue financiado por el Gobierno de Canadá a través de Asuntos Globales de Canadá. El objetivo del CEPF es garantizar la participación de la sociedad civil en la conservación de la biodiversidad.

Índice

CEPF y el Hotspot Andes Tropicales en Colombia 04
Listado de proyectos financiados en Colombia 2025 06
Indicadores de ejecución Colombia 2025 08

Resultados de proyectos ejecutados 2025

Reducción de amenazas a la biodiversidad y fortalecimiento de la conservación comunitaria en Antioquia 10
Conservación del águila crestada en Colombia 12
Conservación comunitaria para reducir amenazas en la Serranía de los Paraguas..... 14
Conservando 13 Anfibios en la Serranía de los Paraguas..... 16
Mejorando la conectividad para reducir amenazas en el Páramo del Duende 18
Fortalecimiento de red de socios en conservación de especies para disminuir amenazas en Colombia 20
Empoderando mujeres y mejorando la gobernanza en Alto Calima 22
Reducción de amenazas en el enclave Seco del Río Dagua 24
Liderazgo de las mujeres y conservación de la biodiversidad en el Bosque San Antonio / km18, Colombia 28
Conservación de plantas y empoderamiento de mujeres en el Bosque San Antonio/Km18 30
Ecoturismo y conservación para reducir amenazas en Bosque San Antonio/km18, Colombia 32
Restauración comunitaria de bosques para reducir deforestación en Farallones de Cali 34
Reducción de las amenazas a la biodiversidad derivadas de la invasión agrícola y los incendios en Colombia 36
Conservación de la biodiversidad y empoderamiento de las mujeres en las comunidades Awá, Colombia 38
Reduciendo amenazas de especies detonantes en Río Ñambí 42

CEPF y el Hotspot Andes Tropicales en Colombia

El Fondo de Alianzas para los Ecosistemas Críticos (CEPF, en inglés) es una iniciativa conjunta de la Agencia Francesa de Desarrollo, Conservación Internacional, la Unión Europea, la Fundación Hans Wilsdorf, el Fondo para el Medio Ambiente Mundial, el Gobierno de Canadá, el Gobierno de Japón y el Banco Mundial. En el Hotspot de Biodiversidad de los Andes Tropicales, el programa cuenta con el financiamiento del Gobierno de Alemania, a través del KfW, y del Gobierno de Canadá, mediante Asuntos Globales Canadá (GAC, en inglés), con el propósito de fortalecer el rol de la sociedad civil en la conservación de la diversidad biológica.

Desde 2001, el CEPF ha desarrollado tres fases de inversión en este hotspot, orientadas a promover la sostenibilidad ambiental, la resiliencia territorial y la gestión participativa de la biodiversidad. Las fases I y II sentaron las bases para el fortalecimiento de capacidades locales y la protección de áreas clave para la biodiversidad en Colombia, Ecuador, Perú y Bolivia. Con base en estos resultados, el Consejo de Donantes del CEPF aprobó la Fase III, iniciada en 2022, con el objetivo de consolidar y ampliar los logros alcanzados, proyectando los procesos hacia una sostenibilidad de largo plazo.



©Serraniagua

En el marco de esta fase, el CEPF conformó el Equipo Regional de Implementación (RIT), integrado por Profonanpe en Perú, Fondo Patrimonio Natural en Colombia, Conservación Amazónica–ACEAA en Bolivia y la Fundación Futuro Latinoamericano (FFLA) en Ecuador, bajo la coordinación regional de Profonanpe. En Colombia, Fondo Patrimonio Natural lidera el acompañamiento técnico, administrativo y estratégico a las organizaciones de la sociedad civil que conforman el portafolio de proyectos.

En 2025, el CEPF dio continuidad a la Fase III con financiación del Gobierno de Canadá, a través de Asuntos Globales Canadá (GAC), el propósito es la reducción de amenazas a especies amenazadas globalmente y sus hábitats en los KBA y el empoderamiento de mujeres para la conservación de la biodiversidad. Adicionalmente, se espera que estos fondos hayan contribuido a la sostenibilidad y consolidación de los procesos.

El presente documento de resultados visibiliza los avances y aprendizajes del portafolio de inversión del CEPF en Colombia durante 2025, destacando el rol de la sociedad civil en la conservación de Áreas Clave de Biodiversidad, el fortalecimiento organizativo local, la participación de comunidades rurales e indígenas y la incorporación transversal del enfoque de género en los territorios andinos del país. Con la inversión de 2025 se cierra la Fase III del CEPF en Colombia.



©Sebastian Giraldo - Corfopal

Volver a inicio

Listado de proyectos financiados en Colombia
Portafolio 2025

Pag. 10 **Fundación Con Vida**
Reducción de amenazas a la biodiversidad y fortalecimiento de la conservación comunitaria en Antioquia, Colombia.

Pag. 12 **Asociación Calidris**
Conservación del águila crestada en Colombia.

Pag. 14 **Corporación Serraniagua**
Conservación comunitaria para reducir amenazas en la Serranía de los Paraguas, Colombia.

Pag. 16 **Fundación Calima**
Conservando 13 Anfibios en la Serranía de los Paraguas, Colombia.

Pag. 18 **Fundación Ecológica Fenicia Defensa Natural (FEDENA)**
Mejorando la conectividad para reducir amenazas en el Páramo del Duende, Colombia.

Pag. 20 **Fundación Trópico (Fortalecimiento - Corredores)**
Fortalecimiento de red de socios en conservación de especies para disminuir amenazas en Colombia.

Pag. 22 **Fundación Trópico (Alto Calima)**
Empoderando mujeres y mejorando la gobernanza en Alto Calima, Colombia.

Pag. 24 **Corfopal**
Reducción de amenazas en el enclave Seco del Río Dagua, Colombia.

Pag. 28 **Corporación Biodiversa**
Liderazgo de las mujeres y conservación de la biodiversidad en el Bosque San Antonio/km18, Colombia.

Pag. 30 **Fundación Ecovivero**
Conservación de plantas y empoderamiento de mujeres en el Bosque San Antonio/km18, Colombia.

Pag. 32 **Fundación Ecotonos**
Ecoturismo y conservación para reducir amenazas en Bosque San Antonio/Km18, Colombia.

Pag. 34 **Fundación Impulso Verde Kuaspue**
Restauración comunitaria de bosques para reducir deforestación en Farallones, Colombia.

Pag. 36 **Fundacion EcoHabitats y Asociación Asoagroambiental Santa Clara**
Reducción de las amenazas a la biodiversidad derivadas de la invasión agrícola y los incendios en Colombia.

Pag. 38 **Gran Familia Awá - UNIPA,** ***Asociación de Autoridades Tradicionales y Cabildos Indígenas Awá, Organización Unidad Indígena del Pueblo Awá.***
Conservación de la biodiversidad y empoderamiento de las mujeres en las comunidades Awá, Colombia.

Pag. 42 **Fundación Ecológica los Colibríes de Altaquer (FELCA)**
Reduciendo amenazas de especies detonantes en Río Ñambí, Colombia.



©Fundación Con Vida

Volver a inicio

Indicadores de ejecución Colombia 2025

5

Mecanismos de gestión conjunta que permiten la participación de la comunidad en la gobernanza del sitio.

14

Número de Organizaciones de la Sociedad Civil que desarrollan o actualizan sus planes de acción en género

1

Número de territorios indígenas y sus comunidades bajo mejor gestión y gobernanza de la tierra. *Territorio de la Gran Familia Awá en Nariño y Putumayo*

2

Número de planes o políticas públicas que integran objetivos de conservación de la biodiversidad

9

Número de redes y asociaciones creadas y/o apoyadas que contribuyen a reducir una equidad de género identificada o vacíos en los esfuerzos de conservación de KBA.

32

Número de especies globalmente amenazadas con reducción de amenazas en poblaciones clave (Categorías Vulnerable - VU, Amenazada - EN, y Críticamente Amenazada - EN)

11

KBA priorizados por CEPF con inversión en el 2025.

11.968

Número de hectáreas de paisajes de producción con manejo fortalecido de la biodiversidad



©Alejandro Gomez - Fundacion Ecohabitats


©Fundación Con Vida

Volver a inicio

Fundación Con Vida

Reducción de amenazas a la biodiversidad y fortalecimiento de la conservación comunitaria en Antioquia, Colombia

Departamento: Antioquia
Municipios: Támesis, Jericó y Jardín.

KBA Bosques Montanos del Sur de Antioquia

Reducir la expansión agrícola y el riesgo de incendios forestales en el Distrito de Manejo Integrado Cuchilla Jardín-Támesis para proteger tres especies de magnolias globalmente amenazadas y al águila crestada. Fortalecer un comité de gestión multiactor, construir capacidad para combatir incendios, apoyar empresas verdes como la apicultura y el ecoturismo, realizar comunicaciones ambientales y fortalecer la capacidad del personal y las políticas institucionales para la integración de género.

Resultados

52 personas de 15 organizaciones locales fortalecieron sus capacidades en prevención de incendios forestales y deforestación, logrando un aumento promedio del 32,7% en el conocimiento mediante una metodología participativa que integró herramientas de monitoreo y alerta temprana, con una participación de género equilibrada, la apropiación del rol comunitario en la conservación de especies emblemáticas y el apoyo a un webinar regional que amplió la difusión de información clave para la prevención ambiental.

El proyecto fortaleció el conocimiento y el compromiso para la conservación del hábitat de cuatro especies amenazadas en el DMI Cuchilla Jardín Támesis mediante webinars y escuelas de campo que sensibilizaron a 175 personas de diversos municipios, superaron el 80% de la población objetivo y lograron un incremento significativo del nivel de conocimiento, consolidando una base social más informada y comprometida con la protección del bosque montano y su biodiversidad.

El proyecto consolidó una alianza estratégica con Corantioquia que permitió la creación del Comité Multiactor del DMI Cuchilla Jardín Támesis como mecanismo piloto de gobernanza para un área de 28.061 ha, junto con la construcción participativa y adopción oficial de una hoja de ruta para la conservación y la reducción de amenazas, con la adhesión de actores institucionales, comunitarios y privados que garantizan la sostenibilidad del proceso más allá de la ejecución del proyecto.

El proyecto fortaleció la participación e incidencia de 12 mujeres en procesos de conservación, bioeconomía y gobernanza ambiental, potenciando el liderazgo de bioemprendedoras y lideresas comunitarias en eventos regionales, espacios de formación y escenarios de visibilización, al tiempo que consolidó el enfoque de género mediante el fortalecimiento institucional de la organización con la formulación y puesta en marcha de su Política de Género y Plan de Acción.

Fotos: ©Fundación Con Vida

https://fconvida.org/ @fundacion.c.vida @Fundacionconvida







©Gilder González - Fundación Águilas de los Andes - FADA - *Spizaetus isidori*

Volver a inicio

Asociación Calidris

Conservación del águila crestada en Colombia

Departamentos: Risaralda, Chocó y Valle del Cauca. Municipios: Belén de Umbría, Mistrató, San José del Palmar, Tadó, Pueblo Rico, Apía, Santuario, La Celia, El Águila y Cali.

KBA
COL 45 La Empalada
COL 74 Parque Nacional Natural Tatamá
COL 65 Parque Nacional Natural Farallones de Cali.

Abordar las amenazas al águila crestada *(Spizaetus isidori),* especie en peligro de extinción, en tres Áreas Clave de Biodiversidad en Colombia. Mitigar el conflicto entre humanos y fauna relacionado con la depredación de gallinas por águilas, mejorar las prácticas agrícolas y el hábitat del águila, y fortalecer la capacidad comunitaria para monitorear las poblaciones de águilas. Establecer una red de conservación del águila a nivel de hotspot, desarrollar productos educativos y de comunicación ambiental, y fortalecer la capacidad de los beneficiarios en inclusión de género.

Resultados







Se lograron reducir las principales presiones que afectan a las poblaciones de *Spizaetus isidori* en los corredores donde se ejecutó el proyecto, mediante procesos como la reducción de conflictos humano-águila, la restauración de hábitat y la implementación de mejores prácticas productivas en 400 ha, en el marco de su plan de manejo. Estas acciones contribuyeron a mantener grupos reproductivos en hábitats seguros, con condiciones óptimas para sus procesos vitales (alimentación, descanso y reproducción) en los KBA de influencia.

19 integrantes del equipo ténico y administrativo de Calidris participaron en tres talleres donde se construyó, implementó y evaluó una politica de igualdad de género para reducir la brecha institucional en este componente.

Se supero la meta de 300 ha bajo conservacion comunitaria y de actores privados, logrando implementar acciones en 413,7 ha privadas, entre estas: restauración en 287,5 hectáreas, y mejores prácticas productivas en 126,2 hectáreas para reducir la perdida de bosques y el conflicto humano-águila en tres KBA (Tatama, Farallones de Cali y La Empalada).

107 personas, (63 hombres y 44 mujeres) de cuatro organizaciones locales de tres KBA, Tatamá, La Empalada y Farallones de Cali, hicieron parte de acciones de conservación de *Spizaetus isidori* a través del monitoreo, implementación de Mejores prácticas Productivas (MPP) y liderazgo en conservación.

10 personas, (6 mujeres y 4 hombres) de cuatro organizaciones distribuidas así: Aves bolivianas (Bolivia): 3 mujeres, Condor Andino (Ecuador): 2 mujeres y 2 hombres, Ñankulafkén (Perú): 1 hombre y Calidris, 1 hombre y 1 mujer, participaron del trabajo en red para implemetar una estrategia de comunicación regional y educacion ambiental para conservación de *Spizaetus isidori.*

Fotos de arriba hacia abajo: 1 y 3 .©Luis Fernando Ortega - Asociación Calidris, 2. ©Gilder González - Fundación Águilas de los Andes - FADA

https://calidris.org.co/ @AsoCalidris @AsoCalidris



Volver a inicio

Corporación Serraniagua

Conservación comunitaria para reducir amenazas en la Serranía de los Paraguas, Colombia

Departamentos: Valle del Cauca y Chocó. Municipios: El Cairo, Versalles y El Dovio.

KBA Serranía de los Paraguas

Reducir amenazas, apoyar el empoderamiento de las mujeres y fortalecer la gestión para la conservación de la biodiversidad en la Serranía de los Paraguas, Colombia. Promover la protección legal y mejoras en la gestión en la Reserva Natural Cerro El Inglés, establecer un esquema de pago por servicios ecosistémicos y fortalecer la capacidad para la gestión de incendios, restauración del hábitat, patrullaje, educación ambiental y comunicaciones. Promover financiamiento sostenible, capacitación en liderazgo femenino e integración del enfoque de género en organizaciones socias.

Resultados







Se redujeron amenazas a la biodiversidad en más de 230 ha en San José del Palmar y 250 ha en El Cairo, mediante acuerdos de conservación y restauración, articulación de predios públicos y RNSC, y acciones para prevenir la deforestación y el conflicto humano–grandes felinos.

En el DRMI Serranía de los Paraguas (20.000 ha), se implementó un protocolo comunitario frente a incendios y problemáticas ambientales, se fortaleció la protección ante la minería y se avanzó en la sostenibilidad financiera de áreas como Cerro El Inglés (USD 106.000 gestionados).

Además, se formuló una Política de Género y se consolidó una Red de Mujeres que impulsa liderazgo, educación ambiental y bioemprendimientos, fortaleciendo la conservación y la equidad en el territorio.

Fotos: ©Serraniagua

https://serraniagua.org/ Serraniagua @serraniagua_org





©Fundación Calima - ***Centrolene heloderma***

Volver a inicio

Fundación Calima

Conservando 13 Anfibios en la Serranía de los Paraguas, Colombia

Departamentos: Valle del Cauca y Chocó. Municipios: El Cairo, Versalles, El Dovio, San José del Palmar.

KBA Serranía de los Paraguas

Apoyar la conservación de trece anfibios En Peligro y En Peligro Crítico en el Área Clave de Biodiversidad Serranía de los Paraguas en Colombia. Implementar planes de acción de conservación y protocolos de bioseguridad con fuerte participación comunitaria. Promover la gestión del pastoreo para proteger hábitats sensibles. Sensibilizar mediante campañas educativas, fortalecer la inclusión de género y construir capacidad institucional.

Resultados

Se establecieron acuerdos de colaboración con cinco organizaciones comunitarias del KBA Serranía de los Paraguas para asegurar recursos financieros y humanos que garanticen la sostenibilidad del proyecto de conservación de anfibios durante los próximos cinco años, incluyendo la continuidad de monitoreos acústicos y climáticos y el desarrollo de acciones de extensión territorial.

Se han reducido en un 80% las amenazas relacionadas con la destrucción del hábitat gracias a la instalación de cercado en nueve (9) predios que proveen refugio a los anfibios y agua potable a los acueductos veredales del KBA que abastecen al menos a 270 personas, abarcando un área aproximada de 80 hectáreas en los municipios de El Cairo y Versalles en la Serranía de los Paraguas.

Se mejoraron en promedio el 81% (21% más de lo establecido como meta) de las capacidades técnicas y científicas de tres comunidades locales. También se proporcionó soporte para la creación de uno de los dos grupos ambientales liderados por mujeres y establecidos como meta. Con este grupo se ha trabajado articuladamente en la estructuración de dos propuestas de conservación enfocadas en monitoreos de mamíferos terrestres con cámaras trampa y monitoreos acústicos de anfibios.

Se logró un aumento del 54% en la participación comunitaria, superando en 29% la meta prevista, con 308 personas involucradas (56% mujeres y 44% hombres), quienes fortalecieron su sentido de pertenencia y compromiso con la conservación de los anfibios en el KBA Serranía de los Paraguas mediante procesos de formación técnica, científica, educativa y de divulgación.

El protocolo de bioseguridad y los monitoreos de campo, climático y acústico están siendo liderados por comunidades locales en la Reserva Natural Cerro el Inglés en El Cairo y en El Cedral, Versalles. En la Reserva Comunitaria Cerro El Inglés, la implementación del protocolo de bioseguridad, en al menos el 80% de los visitantes, ha logrado reducir las amenazas relacionadas con patógenos y contaminantes.

Cuatro (4) mujeres han adquirido las capacidades técnicas y científicas que les permitió tener la oportunidad de ocupar posiciones de liderazgo en la Fundación Calima (junta directiva) y organizaciones aliadas.

Fotos de izquierda a derecha: 1.©Fundación Calima - Pristimantis molybrignus, 2.©Fundación Calima - Pristimantis kelepus, 3. ©Fundación Calima - Pristimantis quantus

https://www.fundacioncalima.org/ @fundacion.calima








©Juliana Bedoya - Fundación Fedena

Volver a inicio

Fundación
FEDENA

Mejorando la conectividad para reducir amenazas en el Páramo del Duende, Colombia

Departamento de Valle del Cauca.
Corregimiento: Fenicia, Salónica
Vereda: La cristalina, el Carmen
y volcanes.

KBA Parque Natural Regional Páramo del Duende

Reducir amenazas y aumentar la conectividad para *Spizaetus isidori* en el Área Clave de Biodiversidad PNR Páramo del Duende. Designar reservas naturales, establecer acuerdos de conservación comunitarios y aplicar agroforestería y restauración para aumentar la conectividad del bosque. Crear una bioempresa basada en la biodiversidad, liderada y gobernada por mujeres rurales. Fortalecimiento comunitario y de Fedena con enfoque de género.

Resultados







Articulación de Reservas Naturales de la Sociedad Civil (RNSC) y acuerdos; definición de ruta de conectividad para *Spizaetus isidori* y microcorredores para *Strabomantis ruizi*, con participación comunitaria efectiva.

Conservación e implementación: se inició el proceso de registro de 31,7 nuevas hectáreas como Reserva Natural de la Sociedad Civil (RNSC) y se implementaron acciones para la reducción de amenazas en 165 hectáreas priorizadas en los 2 planes de manejo de las reservas y 8 acuerdos de conservación dirigidas a la reducción de amenazas y a la conectividad del KBA Páramo del Duende mediante Herramientas de Manejo del Paisaje – HMP y sistemas productivos sostenibles.

Equidad y capacidades: se consolidó un bioemprendimiento liderado por mujeres como estrategia de sostenibilidad para FEDENA y para apoyar los procesos de conservación de la biodiversidad amenazada en el KBA Páramo del Duende.

De arriba hacia abajo: 1 y 2. ©Mario Virgen - Fundacion Fedena, 3. © Fabián Oyola - Fundacion Fedena.

https://fundacionfedena.org/ @fedenafundacionecologica @fundacion_fedena


©Fundación Fedena


©Katherine Becerra - Patrimonio Natural

Volver a inicio

Fundación Trópico

Fortalecimiento de red de socios en conservación de especies para disminuir amenazas en Colombia

Argelia (Cauca), Támesis-Jericó (Antioquia), El Dovio, Versalles, El Cairo, La Cumbre, Restrepo, Dagua, Jamundí, Cali, Yumbo, Riofrío, Trujillo, Bolívar, Calima el Darién, (Valle del Cauca), Ricaurte (Nariño), Santuario (Risaralda).

KBA
Serranía del Pinche
Serranía de los Paraguas
Serranía El Pinche
Bosques Montanos del Sur de Antioquia
Reserva Natural La Planada
Parque Nacional Natural Farallones de Cali
Alto Calima
Parque Natural Regional Páramo del Duende
Parque Nacional Natural Tatamá
Reserva Natural Río Ñambí

Fortalecer redes de organizaciones socias en los corredores Paraguas-Munchique-BM y Awá-Cotacachi-Illinizas. Construir capacidad para el monitoreo comunitario de especies amenazadas, gestión del riesgo de desastres relacionados con el cambio climático y liderazgo ambiental de las mujeres en proyectos de conservación.

Resultados







Fotos: ©Katherine Becerra - Patrimonio Natural

Fortalecimiento de capacidades de 10 organizaciones socias de CEPF y, organizaciones aliadas en las KBA, con 30 personas de los corredores en las bases teórico-prácticas para monitoreo comunitario.

Se fortaleció el trabajo en red con la construcción de un (1) plan de trabajo de la Red de Mujeres Cuidadoras de Biodiversidad en los corredores y la participación de 20 mujeres de los procesos de conservación de CEPF en la Cumbre Mundial de Mujeres.

15 socios acuerdan construcción de Plan de trabajo colaborativo para creación de red de monitoreo comunitario de anfibios, magnolias y aves con plan de trabajo preliminar.

https://www.fundaciontropico.org/ @FTropico @fundacion_tropico_colombia


©Katherine Becerra - Patrimonio Natural



Volver a inicio

Fundación Trópico

Empoderando mujeres y mejorando la gobernanza en Alto Calima, Colombia

Departamento: Valle del Cauca.
Municipios: Calima El Darién y Restrepo. Corregimientos: La Camelia, La Cristalina, San José, Ríobravo. Veredas: La Camelia Alta y Baja, La Cristalina, San José, 12 de octubre, La Palmera y El Pital.

KBA Alto Calima. Es zona de influencia de la KBA Duende

Fomentar la gobernanza y la inclusión social de las mujeres en la gestión del Área Clave de Biodiversidad Alto Calima para la conservación de tres especies de ranas. Implementar planes de manejo de las áreas protegidas del Alto Calima para reducir y mitigar amenazas a las especies priorizadas. Fortalecer el uso sostenible y aprovechamiento de la biodiversidad para reducir amenazas a especies en peligro.

Resultados

Se sentaron las bases para que el KBA Alto Calima cuente con 330,3 hectáreas bajo acuerdos de conservación, disminuyendo y mitigando amenazas a las especies priorizadas en el KBA Alto Calima - *Magnolia hernandezii* (EN), *Strabomantis ruizi* (EN), Pristimantis molybrignus (CR) y Pristimantis caprifer-, implementando Soluciones Basadas en la Naturaleza, acordadas en los planes de manejo formulados con los propietarios de tres fincas y en un espacio comunitario, en acuerdo de conservación con la Junta de Acción Comunal. Para estos acuerdos se realizó aislamiento de fuentes hídricas, prácticas agroecológicas y 11 salidas de monitoreo comunitario.

Se fortalecieron capacidades, mediante 7 capacitaciones estructuradas con evaluación final para 103 personas (67 % de participación de mujeres) en planificación predial, enfoque de género y monitoreo de biodiversidad, lo que permitió realizar 11 ejercicios de monitoreo comunitario, generando registros y línea base de *Magnolia hernandezii* (EN) y *Strabomantis ruizi* (EN) y la cohesión de un grupo de monitoreo comunitario.

Fotos: ©Fundación Trópico

https://www.fundaciontropico.org/ @FTropico @fundacion_tropico_colombia





Volver a inicio

Corfopal

Reducción de amenazas en el enclave Seco del Río Dagua, Colombia

Departamento: Valle del Cauca.
Municipios: Dagua, La Cumbre y Restrepo.

KBA Enclave Seco del Río Dagua

Reducir amenazas y fortalecer la gestión comunitaria del Área Regional de Manejo Integrado Atuncela mediante el financiamiento del establecimiento de cinco reservas privadas, capacitación del comité de co-manejo del área, implementación de una estrategia de comunicación, conservación de un cactus en peligro, fortalecimiento de empresas sostenibles lideradas por mujeres y fortalecimiento de políticas y prácticas de género de los beneficiarios.

Resultados

El Plan de Acción para la conservación de *Stenocereus humilis* (EN) fue elaborado y aprobado por el Comité de Comanejo del DRMI Enclave Subxerofítico de Atuncela e incorporado al Plan Operativo 2025–2026, asegurando su implementación. El proceso incluyó análisis técnico y monitoreo de campo, y el plan contempla acciones de seguimiento poblacional, la continuidad de los procesos de propagación y reintroducción de la especie –que permitieron la germinación de 706 nuevos individuos con un 99 % de éxito–, así como estrategias educativas para fortalecer su conservación y apropiación comunitaria.

El Comité de Comanejo del DRMI Enclave Subxerofítico de Atuncela logró incrementar en un 40 % la representación de mujeres en posiciones de toma de decisión, cumpliendo la meta establecida para este impacto de corto plazo. Este resultado fue posible gracias a la incorporación de un enfoque transversal de género, inclusión y liderazgo femenino en el esquema de gobernanza del DRMI durante la ejecución del proyecto, lo que facilitó la integración efectiva de más mujeres en los espacios de coordinación y gestión del área protegida.

Se gestionaron 13 nuevas áreas de conservación voluntaria (12 Reservas Naturales de la Sociedad Civil –RNSC– y un área bajo la figura de Otras Medidas Efectivas de Conservación Basadas en Áreas –OMEC–), que en conjunto suman 536,06 ha dentro del KBA Enclave Seco del Río Dagua, cumpliendo parcialmente la meta de registrar al menos 500 hectáreas a diciembre de 2025. La documentación para su registro se encuentra en evaluación por la autoridad ambiental; entretanto, estos predios operan como reservas de facto, sustentadas en la voluntad de sus propietarios y en planes de manejo participativos que fortalecen la conectividad ecológica y contribuyen a la prevención de la deforestación.



El reconocimiento y apoyo a la conservación del Enclave Seco del Río Dagua aumentó en más de un 25 % frente a la línea base de 100 personas, incluyendo actores clave como gobierno local, instituciones educativas, juntas de acción comunal y comunidad del municipio de Dagua. Este resultado se logró mediante la implementación sostenida de una estrategia de comunicaciones, que incluyó la difusión de 11 boletines de prensa, el fortalecimiento de la presencia digital de Corfopal, la emisión diaria de la cuña radial en Univalle Stereo y el desarrollo de jornadas educativas y acciones comunitarias, lo que fortaleció la apropiación social y la conservación del KBA.

Se desarrolló y consolidó un plan de negocio para un bioemprendimiento comunitario, construido de manera participativa con 20 mujeres del KBA Enclave Seco del Río Dagua. El proceso fortaleció sus capacidades técnicas, organizativas y comerciales, y evidenció avances hacia el incremento proyectado del 20 % en los ingresos, asociados a la diversificación productiva, la adopción de prácticas sostenibles y el fortalecimiento organizativo, sentando bases para la generación de ingresos sostenibles compatibles con la conservación del territorio.

Corfopal fortaleció de manera significativa la igualdad de género en su estructura organizacional. La participación femenina en cargos directivos aumentó del 33 % al 66 %, superando ampliamente la meta del 25 %. El 100 % del personal recibió capacitación en igualdad de género y liderazgo inclusivo, y se implementó el Plan de Acción de Género, con la ejecución de 10 de sus 15 actividades (66,6%), superando la meta mínima prevista. De manera complementaria, los puntajes de la Herramienta de Seguimiento de Género - HSG y la Herramienta de Seguimiento de la Sociedad Civil - HSSG evidenciaron capacidades fortalecidas para integrar el enfoque de género en la toma de decisiones y la gestión institucional.

https://corfopal.org/ @Corfopal @Corfopal








©Nicolás Salamanca - Corporación Biodiversa

Volver a inicio

Corporación Biodiversa

Liderazgo de las mujeres y conservación de la biodiversidad en el Bosque San Antonio / km18, Colombia

Departamento: Valle del Cauca.
Municipios: Cali, Yumbo, La Cumbre y Dagua.

KBA Bosque de San Antonio/km18

Ampliar la protección, reducir amenazas de la agricultura nosostenible y fortalecer la capacidad de las mujeres para la conservación en el Área Clave de Biodiversidad Bosque San Antonio/km18. Apoyar el establecimiento de una nuevaárea protegida y promover la adopción de políticas municipales para la conservación de la naturaleza. Apoyar empresas verdes lideradas por mujeres y establecer un sistema de alerta temprana liderado por mujeres para la identificación de amenazas. Fortalecer la capacidad para integrar el enfoque de género en proyectos de conservación.

Resultados







Se restauraron 16 ha del hábitat de la rana Duende de Ruiz (*Strabomantis ruizi*) (EN), reduciéndose las amenazas por expansión de las actividades productivas insostenibles, en 4 áreas núcleo de conservación, en el KBA Bosque de San Antonio Km18.

Se firmaron cuatro acuerdos de conservación comunitaria por los integrantes de los grupos focales de cada uno de los cuatro municipios, mediante los cuales se comprometen a promover el uso del suelo según los tres tipos de zonificación concertada en 1.643,8 ha bajo acuerdos de conservación: conservación (1.208,4 ha), uso sostenible (269 ha) y restauración (166,4 ha). Estas áreas serán gestionadas a través de la Red de Comunicación Comunitaria, encargada de monitorear y generar alertas tempranas sobre situaciones ambientales en los polígonos priorizados del KBA Bosque de San Antonio Km 18, en los cuatro municipios.

Se avanzó en la estructuración de un proyecto de Acuerdo Municipal para declarar 3.755 ha como Reserva Ecológica Municipal, con un régimen de uso orientado a la conservación de la biodiversidad y al uso sostenible del KBA. Aunque no se concretó la declaratoria de protección de 4.200 ha en la cuenca alta del río Dagua, dentro del KBA Bosque de San Antonio – Km 18, el proyecto cuenta con soportes técnicos y jurídicos, fue validado y concertado con la administración municipal, la CVC y actores comunitarios –con representación equitativa de género en el comité de comanejo– y será presentado al Concejo Municipal de Dagua en febrero de 2026.

Fotos: ©Nicolás Salamanca - Corporación Biodiversa

https://biodiversaenlinea.org/ @CorporacionBiodiversa @biodiversacolombia


©Fundación Ecovivero

Volver a inicio

Fundación Ecovivero

Conservación de plantas y empoderamiento de mujeres en el Bosque San Antonio/Km18, Colombia

Departamento: Valle del Cauca.
Municipios: La Cumbre, Cali, y Dagua. Corregimiento: Bitaco, La Elvira, El Queremal Vereda: Chicoral, Zaragoza, Km 18, El Queremal. Localidad: Cerro Zaragoza, Centro de investigación Zingara y alrededores.

KBA Bosque San Antonio/Km18

Conservar tres especies de magnolias y flora asociada en el Área Clave de Biodiversidad Bosque San Antonio/Km 18. Analizar cambios en la cobertura del suelo y actualizar la cartografía del área. Fortalecer capacidades con enfoque de género para implementar estrategias de conservación in situ. Implementar dichas estrategias para las magnolias del Bosque San Antonio/Km 18. Fortalecer a Ecovivero y su equipo en temas de género.

Resultados







Fotos: ©Fundación Ecovivero

Se actualizó el mapa de coberturas del KBA Bosque San Antonio/Km 18 a escala 1:10.000, incorporando el análisis de fragmentación y conectividad del paisaje. Se localizaron 10 individuos de *Magnolia henaoi*, 7 individuos de *Zygia lehmannii* y 22 individuos de *Magnolia mahechae*. Se reprodujeron y germinaron 11 semillas de *Magnolia henaoi*, 13 de *Magnolia mahechae*, 42 de *Zygia lehmannii*, y 285 de otras especies vegetales nativas locales.

Se fortalecieron las capacidades técnicas de 10 mujeres de la comunidad mediante formación en técnicas de trepa de árboles, investigación botánica y manejo de vivero.

Magnolia mahechae fue declarada árbol emblemático de La Cumbre, Valle del Cauca (Acuerdo Municipal No. 009), otorgándole protección oficial.

https://ecovivero.org/ @fundacionecovivero


©Fundación Ecovivero


©Alison Muñoz

Volver a inicio

Fundación Ecotonos

Ecoturismo y conservación para reducir amenazas en Bosque San Antonio/ km18, Colombia

Departamento de Valle del Cauca, corregimiento Bitaco, vereda de La Floresta, localidad: municipio de Dagua, Estación Biológica Gustavo H. Kattan.

KBA Bosque San Antonio/km 18

Implementar un sistema de monitoreo comunitario para *Magnolia mahechae*, liderado por mujeres conocidas como 'Guardianas de la Magnolia', en el Bosque San Antonio/ km18. Generar conocimiento técnico sobre la ecología, biología reproductiva, distribución y estado de conservación de la especie para fortalecer la gestión in situ. Capacitar a miembros de la comunidad, especialmente mujeres, en ecoturismo. Fortalecer a la Fundación Ecotonos en enfoques de género.

Resultados







Se realizaron 10 recorridos de vigilancia y control del estado de 17 árboles adultos y 23 juveniles de *Magnolia mahechae*, verificando ejemplares marcados y previniendo extracción de material vegetal. Los recorridos con la comunidad de El Carmen y las 'Guardianas de la Magnolia' fueron precedidos por capacitación de la Fundación Ecotonos.

Se hizo seguimiento trimestral de plántulas marcadas, registrando mortalidad y factores que limitan su regeneración natural.

Se fortalecieron capacidades locales en turismo ecológico holístico, con 11 mujeres y 10 hombres en talleres y salidas sobre aviturismo, interpretación del paisaje y conservación, integrando liderazgo femenino y enfoque de género. Se realizaron 10 talleres de bioemprendimientos, de donde surgieron 3 rutas de ecoturismo comunitario y 2 bioemprendimientos activos (ecoturismo/aviturismo y elaboración de bálsamos naturales), con 15 personas vinculadas de forma continua.

De arriba hacia abajo: 1. ©Alison Muñoz, 2. ©Alison Muñoz y Juan Sebastián Moreno, 3. ©Juan Sebastián Moreno.

https://www.ecotonos.org/ @fundacionecotonos


©Juan Sebastián Moreno



Volver a inicio

Impulso verde | Impulso Verde

Restauración comunitaria de bosques para reducir deforestación en Farallones de Cali, Colombia

Departamento: Valle del Cauca.
Municipio: Cali.

KBA Parque Nacional Natural Farallones de Cali

Recuperar el hábitat y monitorear la población de *Spizaetus isidori* (EN) en el Parque Nacional Natural Farallones de Cali. Buscar evidencia de reproducción y monitorear la especie. Fortalecer prácticas sostenibles con comunidades en cuencas clave del parque. Manejar el helecho invasor (*Pteridium aquilinum*), para restaurar el bosque nublado.

Resultados



Se fortalecieron 43 personas (53% mujeres, 47% hombres) en agroecología, meliponicultura, conservación y restauración, impulsando prácticas sostenibles y la reconversión en 18 fincas para mejorar la sostenibilidad del territorio.

Las acciones de restauración incluyeron el control del helecho marranero en un área piloto de 500 m², la revisión de 3.600 árboles sembrados en 2023 –donde se constató una baja mortalidad del 8%– y la resiembra de 550 individuos de árboles de especies nativas. Además, se realizó una sembratón comunitaria con 300 árboles en Pueblo Nuevo, fortaleciendo la recuperación del hábitat y de los sistemas agroforestales.

Conservación del Águila Real de Montaña (*Spizaetus isidori*): Se dan capacitaciones y se monitorearon cuatro individuos (tres juveniles y un adulto) de la especie, fortaleciendo el conocimiento sobre su estado de conservación.

https://impulsoverde.org/ @fundacionimpulsoverde @fundacionimpulsoverde





©Alejandro Gomez - Fundacion Ecohabitats
Eriocnemis isabellae

Volver a inicio

Fundación Ecohabitats

Reducción de las amenazas a la biodiversidad derivadas de la invasión agrícola y los incendios en Colombia

Departamentos: Cauca, Valle del Cauca, Antioquia. Municipios: Argelia, Balboa, Yumbo, Caramanta y Jericó.

KBA	Bosques Montanos del Sur de Antioquia
	Bosque San Antonio/Km18
	Serranía del Pinche

Fortalecer la capacidad de 11 instituciones locales públicas y de la sociedad civil en prevención y control de incendios, agricultura sostenible, empoderamiento de las mujeres y monitoreo de biodiversidad para reducir amenazas en las áreas protegidas de Serranía Pinche, La Envira y Cuchilla Jardín Tamesis en el suroeste de Colombia.

Resultados

En 31.442 hectáreas se redujeron presiones por incendios forestales, deforestación y eventos climáticos mediante la implementación de cuatro agendas de trabajo con enfoque de género en tres KBA, logrando la dotación de equipos para la atención de incendios, la capacitación de comunidades y organizaciones en el uso de plataformas de alertas tempranas, la difusión de información climática para la prevención de riesgos y el fortalecimiento de capacidades locales para la atención de incendios forestales.

El proyecto empoderó a 69 personas mediante formación en género, liderazgo, conservación y habilidades administrativas, y formuló cinco perfiles de proyecto para incentivar la conservación del hábitat de *Eriocnemis isabellae* y *E. mirabilis*. Se generó evidencia científica con inventarios que registraron 112 especies de aves, monitoreo acústico pasivo, publicaciones científicas y divulgativas, y fortaleció la educación ambiental en dos escuelas del Páramo El Micay, sensibilizando a 43 niños y niñas, además de reportar dos especies de anfibios amenazados.

149 personas (80H, 69M) mejoraron su seguridad alimentaria en la KBA Serranía El Pinche, con 47 personas (43M, 4H) beneficiarias directas mediante la implementación de prácticas sostenibles sensibles a género: 18 huertas, 17 estufas ecoeficientes, 1380 plántulas sembradas que reducen presiones por deforestación, mejoran la salud de las familias, disminuyen presión por consumo de leña en 1.808 kg leña/mes/17 viviendas. A su vez, se formaron y certificaron 18 personas en establecimiento de apiarios.

Se constituyó un Fondo de Ahorro y Crédito de Mujeres de la Asociación Pinche, con capital inicial de USD 3.579 proveniente de 13 bioemprendimientos apícolas, garantizando sostenibilidad financiera para nuevos incentivos de conservación y permitiendo la renovación de 49 acuerdos en 8.809 ha, con la reducción de la deforestación y la conservación del 95,9% del área potencial de *E. isabellae* y *E. mirabilis* bajo coberturas naturales entre 2024 y 2025.

Dos OSC cuentan con Política de Género. 2 OSC con planes de acción elaborados (Asoc. Pinche, Ecohabitats) y en implementación, permitiendo superar las brechas tecnológicas de 10 mujeres de la Asoc. Pinche capacitadas y certificadas en ofimática (Word y Excel).

Fotos de izquierda a derecha: ©Alejandro Gómez - Fundación Ecohabitats

https://fundacionecohabitats.org/ @fundacionecohabitats @fund_ecohabitats








©Gran Familia Awá Binacional - Nicolás Becerra

Volver a inicio

Gran Familia binacional Awá GFA

Conservación de la biodiversidad y empoderamiento de las mujeres en las comunidades Awá, Colombia

Departamento: Nariño. Municipios: Ricaurte, Barbacoas e Ipiales.

KBA	Reserva Guardianes Paila Tunda Alto Albí
	Reserva Natural El Pingullo Katsa Inkat Karaskuil Su

Apoyar la conservación de nueve especies globalmente amenazadas y sus hábitats dentro del territorio del pueblo indígena Awá. Realizar trabajo de campo y consultas comunitarias para designar sitios como Áreas Clave de Biodiversidad y otras medidas efectivas de conservación basadas en áreas. Preparar e implementar planes de acción para especies. Realizar monitoreo ambiental de derrames de petróleo. Fortalecer la política organizacional relacionada con los derechos de las mujeres.

Resultados

Se logró la creación de dos Áreas Clave para la Biodiversidad (KBA) en resguardos de las organizaciones CAMAWARI y UNIPA, que en conjunto suman 20.733 hectáreas y contribuyen al fortalecimiento de la gobernanza territorial: Reserva Guardianes Paila Tunda de Alto Albí con 4.337 ha y la KBA del resguardo Nulpe Medio Alto Río San Juan, denominada Reserva El Pingullo, con 16.396 ha.

Se promovió la restauración ecológica en 2,7 Km de bosque deforestado, en tres resguardos Awá (UNIPA, ACIPAP y CAMAWARI), con a la instalación de 30 perchas artificiales para aves que favorecieron la dispersión de semillas. Esta medida fue bien recibida por las comunidades, quienes reportaron el incremento de vegetación alrededor de las perchas, así como presencia de aves utilizando estas estructuras.

La GFA de Colombia aprobó un Plan de Acción detallado para la conservación de especies amenazadas, que integra nueve especies categorizadas En Peligro (EN) y En Peligro Crítico (CR). Si bien las especies priorizadas al inicio del proyecto no coincidieron plenamente con aquellas que activaron los criterios KBA, el plan articula ambas realidades, incorporando estrategias de conservación para las especies EN, CR y VU que activaron criterios KBA y para las nueve especies EN y CR priorizadas inicialmente a partir de información secundaria.

Este plan fue construido mediante un proceso de coformulación, validación y socialización


©Gran Familia Awá Binacional

comunitaria, lo que permitió resaltar la visión, el conocimiento y las apreciaciones de las comunidades Awá. En consecuencia, las estrategias propuestas se encuentran plenamente ajustadas a las condiciones ecológicas, sociales y culturales de los resguardos priorizados, garantizando su pertinencia para la gestión comunitaria de la conservación.

21 mujeres Awá de los resguardos Cuayquer del Alto Albí, Nulpe Medio e Ishu Awá integraron el grupo de guardianas del territorio, fortaleciendo su liderazgo ambiental en un contexto de alta vulnerabilidad frente a la contaminación de fuentes hídricas y la deforestación. Las guardianas recibieron dotación y capacitación técnica, y asumieron de manera autónoma acciones de vigilancia del agua y monitoreo de amenazas para las especies priorizadas que activaron criterios KBA. La información generada fue compartida con las autoridades de los resguardos y las organizaciones de la Gran Familia Awá en Colombia.

Se fortalecieron los conocimientos y capacidades de 186 personas (110 mujeres y 76 hombres) de comunidades de la Gran Familia Awá de Colombia en temas relacionados con especies priorizadas En Peligro (EN) y En Peligro Crítico (CR), en técnicas de monitoreo, manejo de equipos y registro de información. Adicionalmente, participaron en procesos de vigilancia









Fotos de arriba a abajo:
1. ©Gran Familia Awá Binacional - Rhaebo blombergi
2. © Gran Familia Awá Binacional - Pristimantis laticlavius
3. © Gran Familia Awá Binacional - Pristimantis sulculus
4. © Gran Familia Awá Binacional - Atelopus coynei

comunitaria del agua, avistamiento de aves y en la construcción colectiva del Plan de Acción para la Conservación de la Biodiversidad Amenazada, así como en tres recorridos en territorio para la identificación de especies, fortaleciendo sus capacidades para la gestión y protección del territorio.

UNIPA incrementó en un 25 % su puntaje en la evaluación técnica Heramienta de seguimiento de Género - HGT, pasando de 16 a 20 puntos respecto a la línea base, como resultado del fortalecimiento técnico, la mejora de los sistemas de monitoreo y la integración transversal del enfoque de género. Este avance se asoció a procesos de capacitación en género y liderazgo, así como a la actualización del Plan de Acción de la Consejería de Mujer y Familia y la elaboración de la Política de protección contra la Explotación y Abuso Sexual - PEAS, fortaleciendo los mecanismos institucionales para la participación de las mujeres en los procesos de conservación y monitoreo.

https://unipa-colombia.org/

@unidadindigenadelpuebloawa.unipa

@awa_unipa





Volver a inicio

Fundación FELCA

33 Años Conservando en Los Andes Tropicales

Reduciendo amenazas de especies detonantes en Río Ñambí, Colombia

Departamento: Nariño. Corregimiento: Altaquer Vereda: El Barro, Localidad: Reserva Natural Río Ñambí.

KBA Parque Natural Regional Páramo del Duende

Apoyar la conservación de dos especies en peligro en el Área Clave de Biodiversidad Río Ñambí, Colombia. Conservar el hábitat del sapo andino de Coloma (*Rhaebo colomai)* mediante investigación participativa y monitoreo, e implementar el Plan de Acción para Anfibios del Río Ñambí. Formular el plan de acción y generar conciencia para la protección del árbol "Cucharillo de Barbacoas" (*Magnolia calophylla*). Fortalecimiento organizacional en temas de género.

Resultados







Todas las fotos: ©Guido F. Medina-Rangel - FELCA 2.

Se capacitaron 26 mujeres, 19 hombres y 19 niños en biología y ecología del sapito andino de Coloma, aplicando lo aprendido en campo. También, 32 mujeres, 27 hombres y 18 niños conocieron la biología, propagación y amenazas del cucharillo de Barbacoas.

En talleres de género participaron 44 mujeres y 23 hombres, comprendiendo igualdad, equidad e interseccionalidad mediante charlas y dinámicas.

Se hizo el montaje de 70 mojones, 10 enmallados o cercamientos, 60 señaléticas y 10 cercados con cinta de cuidado, todos en puntos críticos identificados para los hábitats del sapo andino de Coloma y el Cucharillo de Barbacoas, todos en 13 ha de intervención directa sobre los hábitats críticos dentro de los predios de la KBA.

@FELCA-Colombia @felcacolombia




CRITICAL ECOSYSTEM
PARTNERSHIP FUND

Profonanpe
Comprometidos por naturaleza

Patrimonio Natural


CRITICAL ECOSYSTEM
PARTNERSHIP FUND
Profonanpe
Comprometidos por naturaleza
Patrimonio Natural